



Montevideo Plan de Movilidad



Proyecto

BICI CIRCUITO UNIVERSITARIO

Agosto 2013

TRANSPORTE ACTIVO

Plan de acciones / presentado en marzo 2013



Montevideo Plan de Movilidad

OBJETIVO:

FOMENTAR EL USO DE LA BICICLETA



PLAN DE ACCIONES 2013 - 2015

- INFRAESTRUCTURA
- CIRCUITO SUGERIDO
- CICLOVÍA RECREATIVA
- BICICLETA PÚBLICA



TRANSPORTE ACTIVO INFRAESTRUCTURA



Montevideo Plan de Movilidad

PLAN DE MOVILIDAD URBANA 2020

CICLOVÍAS PERMANENTES

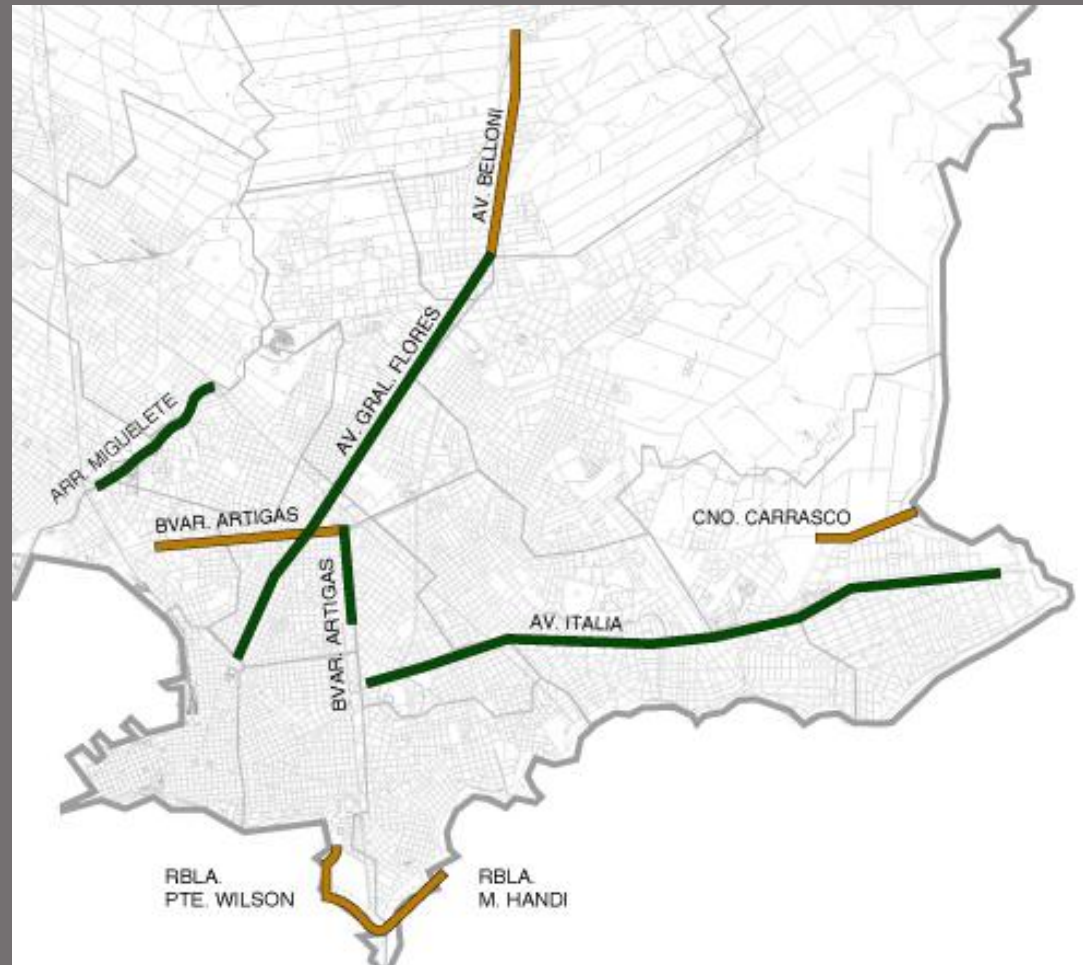
EXISTENTE

Rambla (Pya. Ramirez - Pque. Belloni)	3,0 Km
Belloni (Gral. Flores - Boiso Lanza)	2,3 Km
Bvar. Artigas (Este - Oeste)	3,6 Km
Cno. Carrasco (C. Pichincha - Pte. Carrasco)	1,6 Km
Pque. Lineal Miguelete	1,1 - 3,0 Km
SUB-TOTAL	13,5 Km

PROYECTADA

Bvar. Artigas (Norte - Sur hasta M. Fierro)	1,5 Km
Gral. Flores (Belloni - Yatay)	7,9 Km
Av. Italia (Bvar. Artigas - Barradas)	11,9 Km
SUB-TOTAL	21,3 Km

Mayor Accidentalidad ★
Terminales / Intercamb. ○



TRANSPORTE ACTIVO CICLOVIA RECREATIVA



Montevideo Plan de Movilidad

AÑO 2013

- Marzo: Mes de la MUJER
- Abril: Día Mundial de la BICICLETA
- Se retoma programa en Primavera



AÑO 2014

Agenda estable con
Actividad Física Saludable

TRANSPORTE ACTIVO BICICLETA PUBLICA



Montevideo Plan de Movilidad

LICITACIÓN PÚBLICA 491/2013 AÑO 2013

100 Bicicletas (80 circulando/20 stock)

8 Estaciones

Software

Gestión y Mantenimiento 3 años

Convenio ANCAP / BROU?



Recientemente se declaró DESIERTA

Se realizará un nuevo llamado de
Licitación Pública con ajustes menores al Pliego

TRANSPORTE ACTIVO

Plan de acciones / presentado en marzo 2013



Montevideo Plan de Movilidad

AVANCES:

En estudio

Pendiente

En trámite.

...

Propuesta de URUBIKE

...

...

...

COMPLEMENTARIAMENTE



Estacionamientos públicos de bicicletas



Estacionamiento para Bicicletas en Edificio Sede I.M.



Actualización de la Normativa



Fiscalización específica de las ciclovías



Academia para ciclistas



Exigencias en Licencia de Conducir



Racks para Bicicletas en los ómnibus barriales

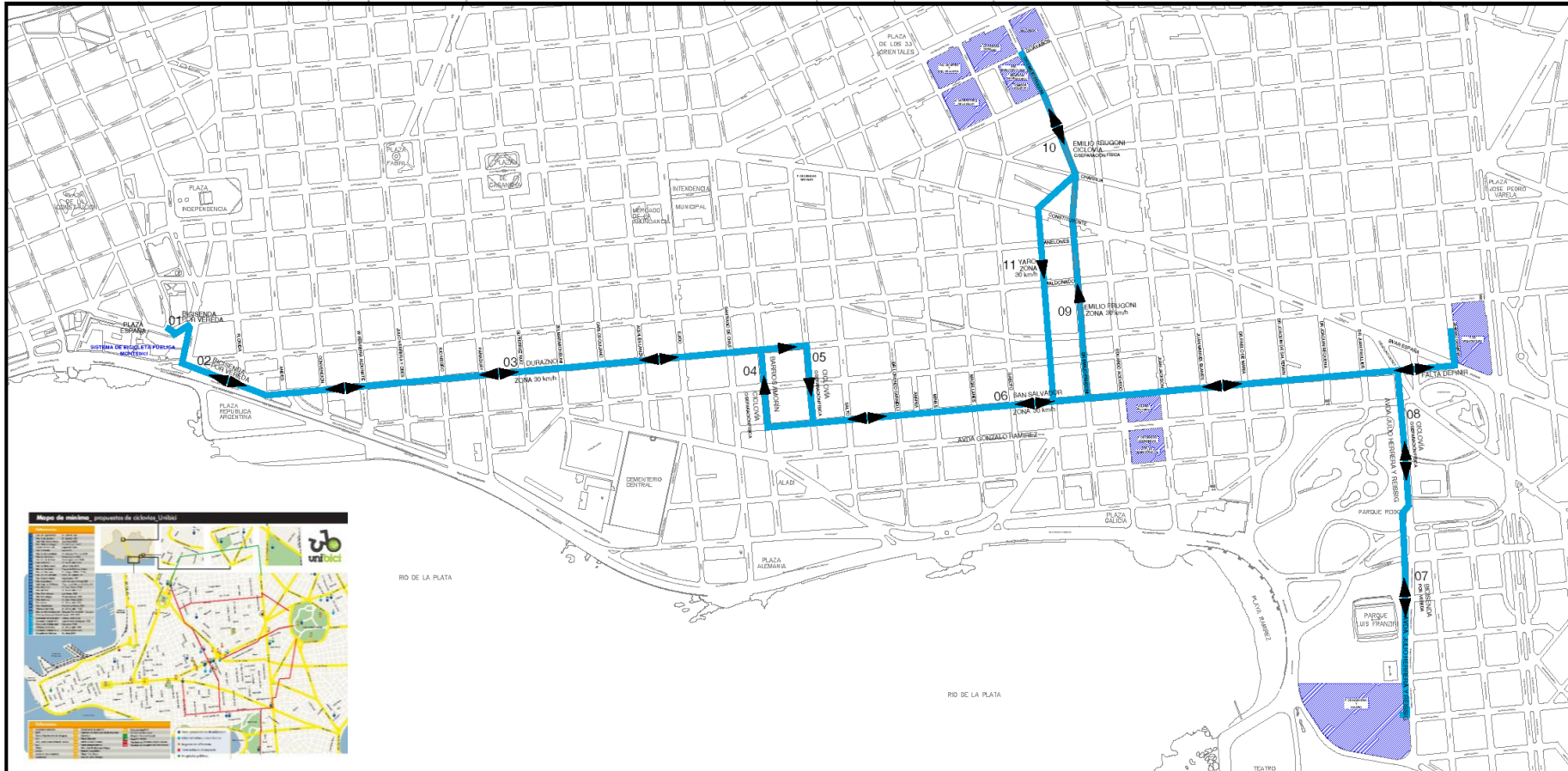


Financiación específica para bicicletas

TRANSPORTE ACTIVO BICI-CIRCUITO



Montevideo Plan de Movilidad

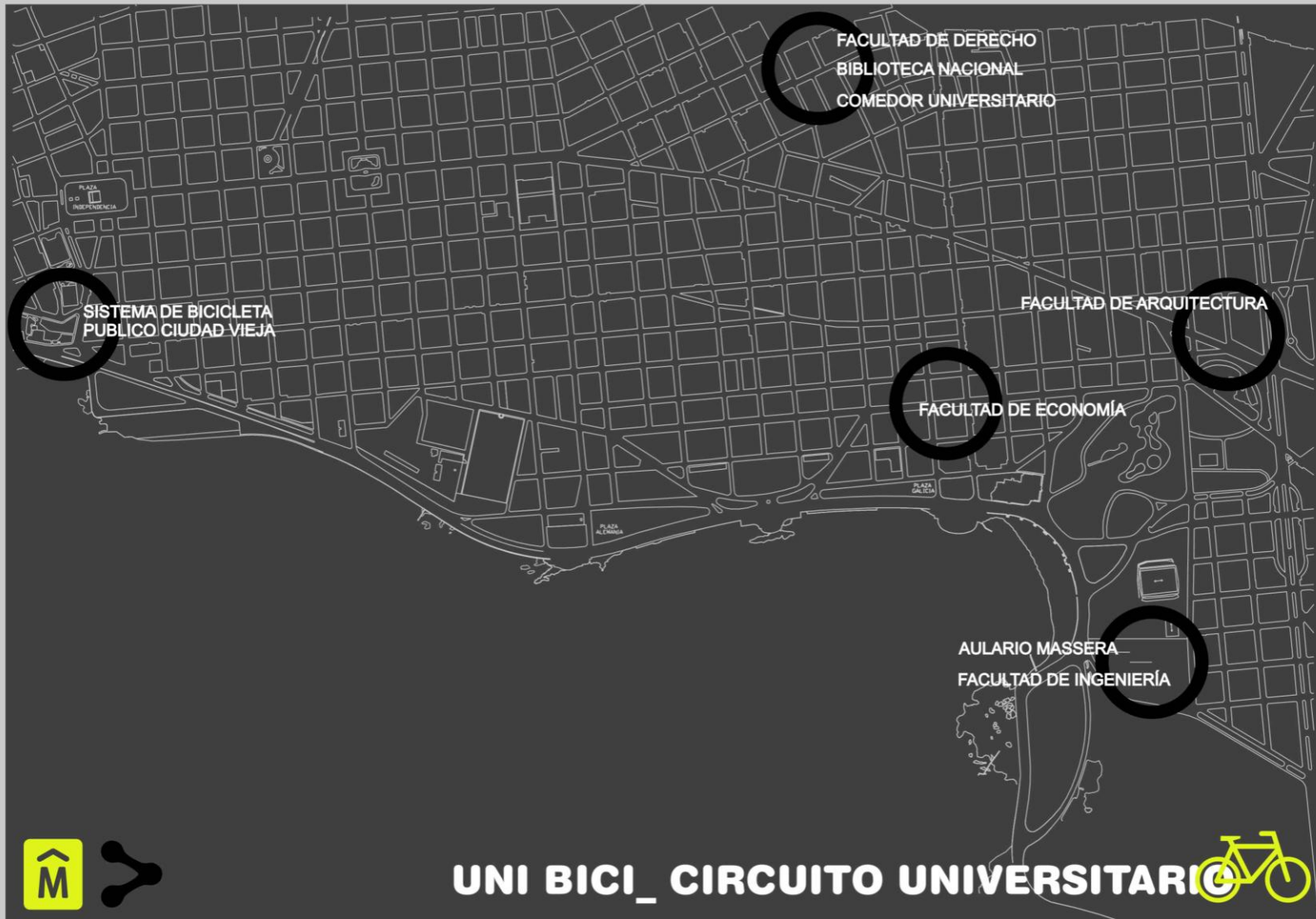


UNIBICI
Convenio: IM / UDELAR
Otros: UNASEV / CHSCV

TRANSPORTE ACTIVO BICI-CIRCUITO



Montevideo Plan de Movilidad



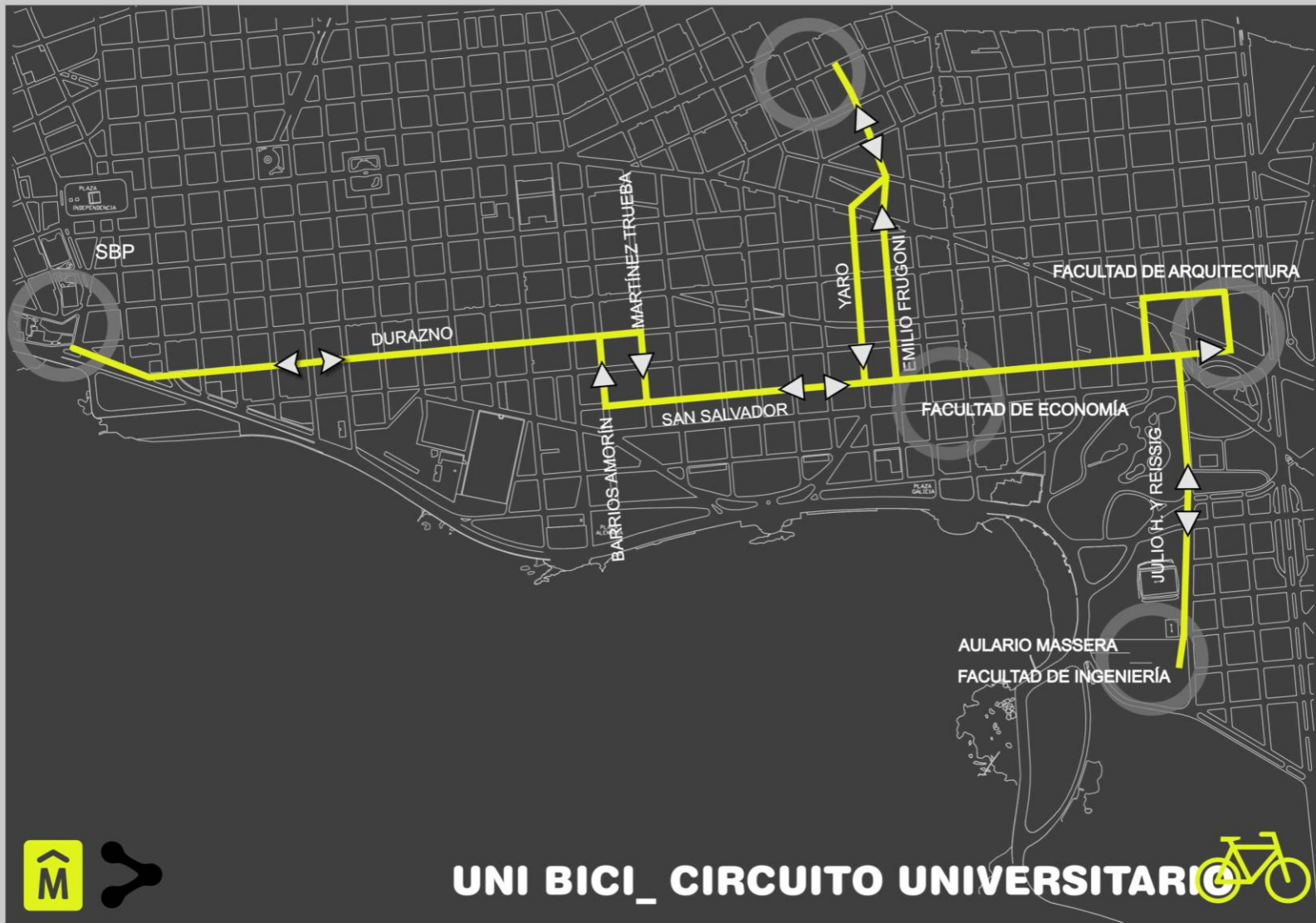
UNI BICI_CIRCUITO UNIVERSITARIO



TRANSPORTE ACTIVO BICI-CIRCUITO



Montevideo Plan de Movilidad



UNI BICI_CIRCUITO UNIVERSITARIO



TRANSPORTE ACTIVO FOTOCOMPOSICIONES COMPARATIVAS



Montevideo Plan de Movilidad



ESTADO ACTUAL

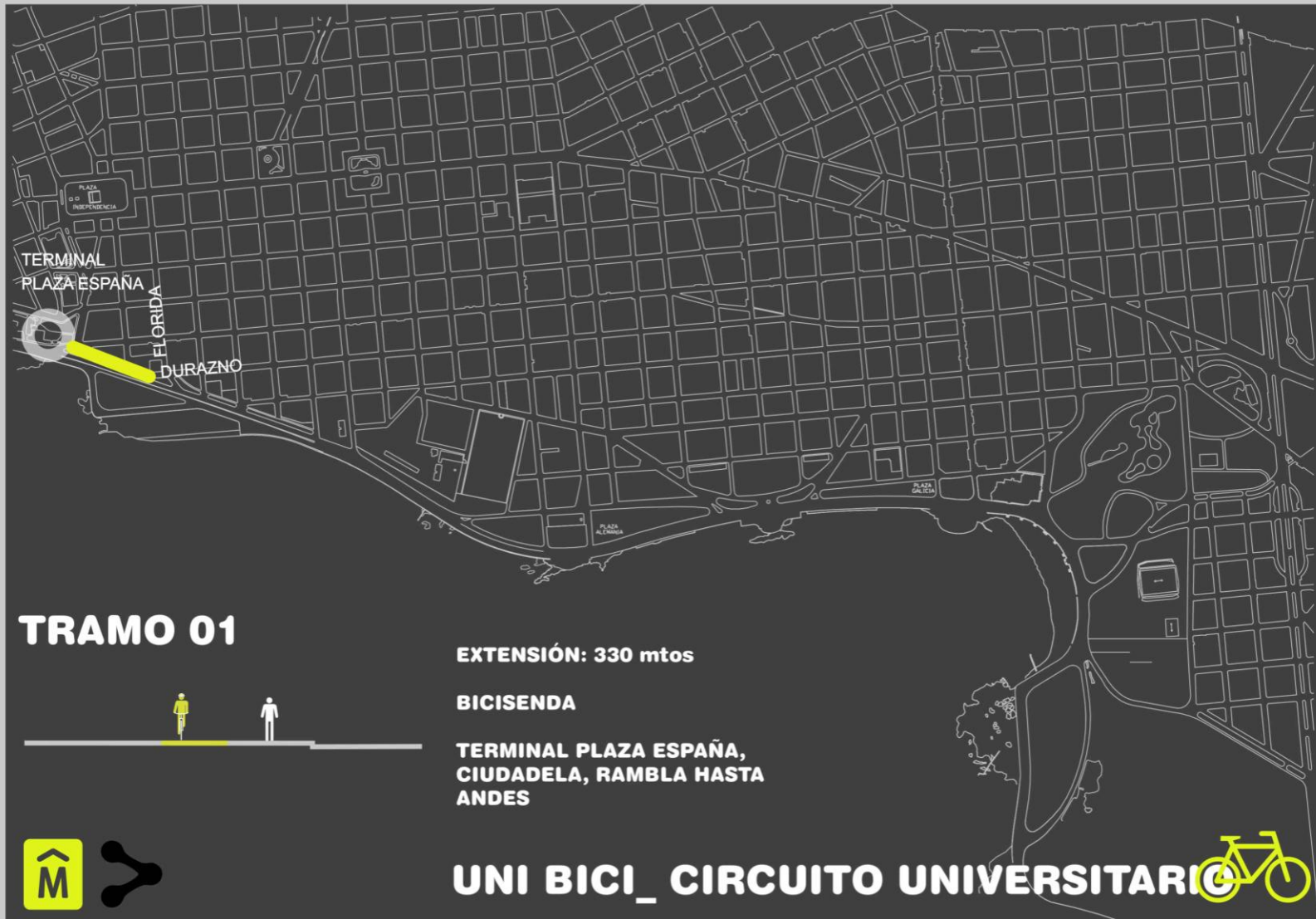
FOTOCOMPOSICIÓN CALLE RECONQUISTA



TRANSPORTE ACTIVO BICI-CIRCUITO



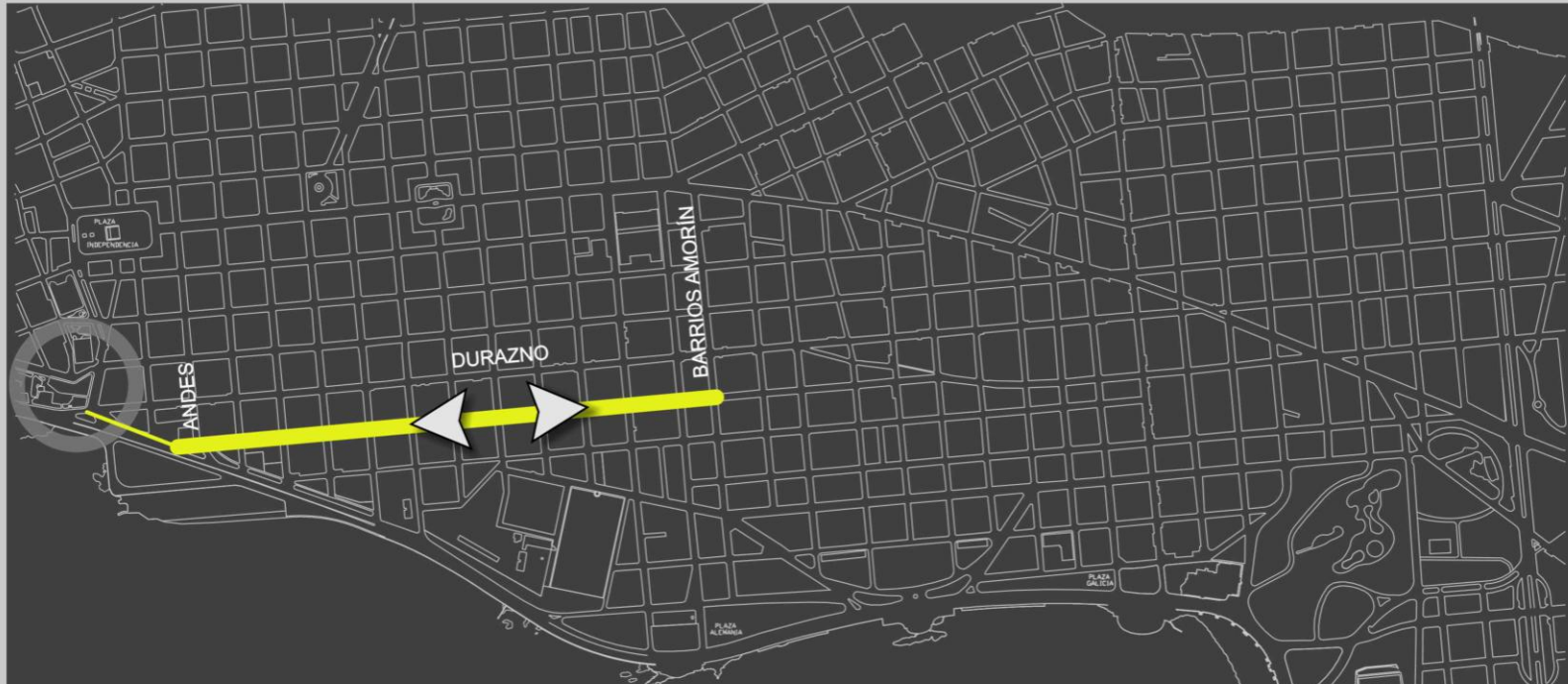
Montevideo Plan de Movilidad



TRANSPORTE ACTIVO BICI-CIRCUITO



MontevideoPlan de Movilidad



TRAMO 02



EXTENSIÓN: 1402 mtos

CICLOVÍA DE DOS SENDAS

DURAZNO ENTRE ANDES Y BARRIOS AMORIN



UNI BICI_CIRCUITO UNIVERSITARIO



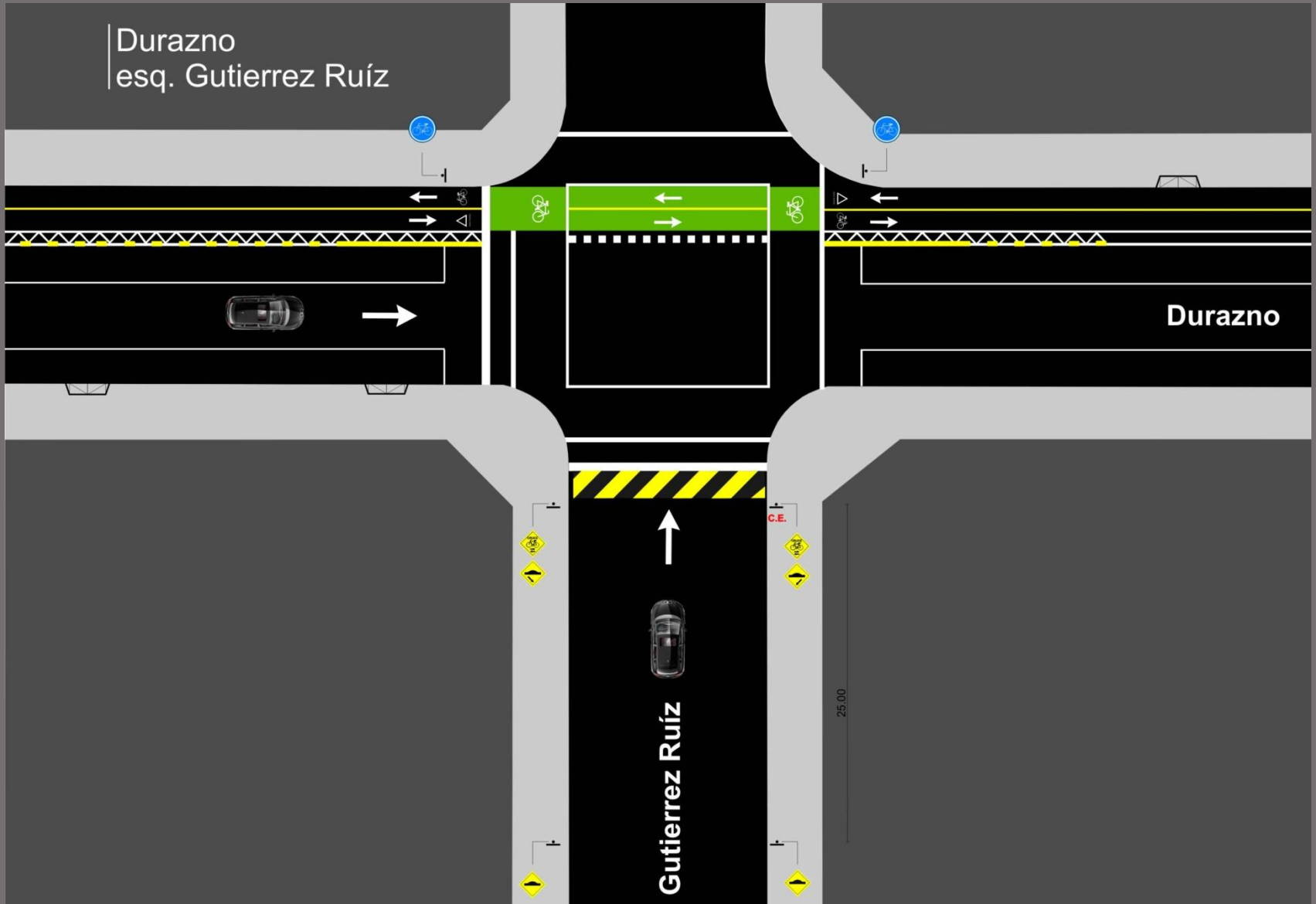
Corte B-B: Calle Durazno - Ciclovía Sentido Doble



TRANSPORTE ACTIVO BICI-CIRCUITO



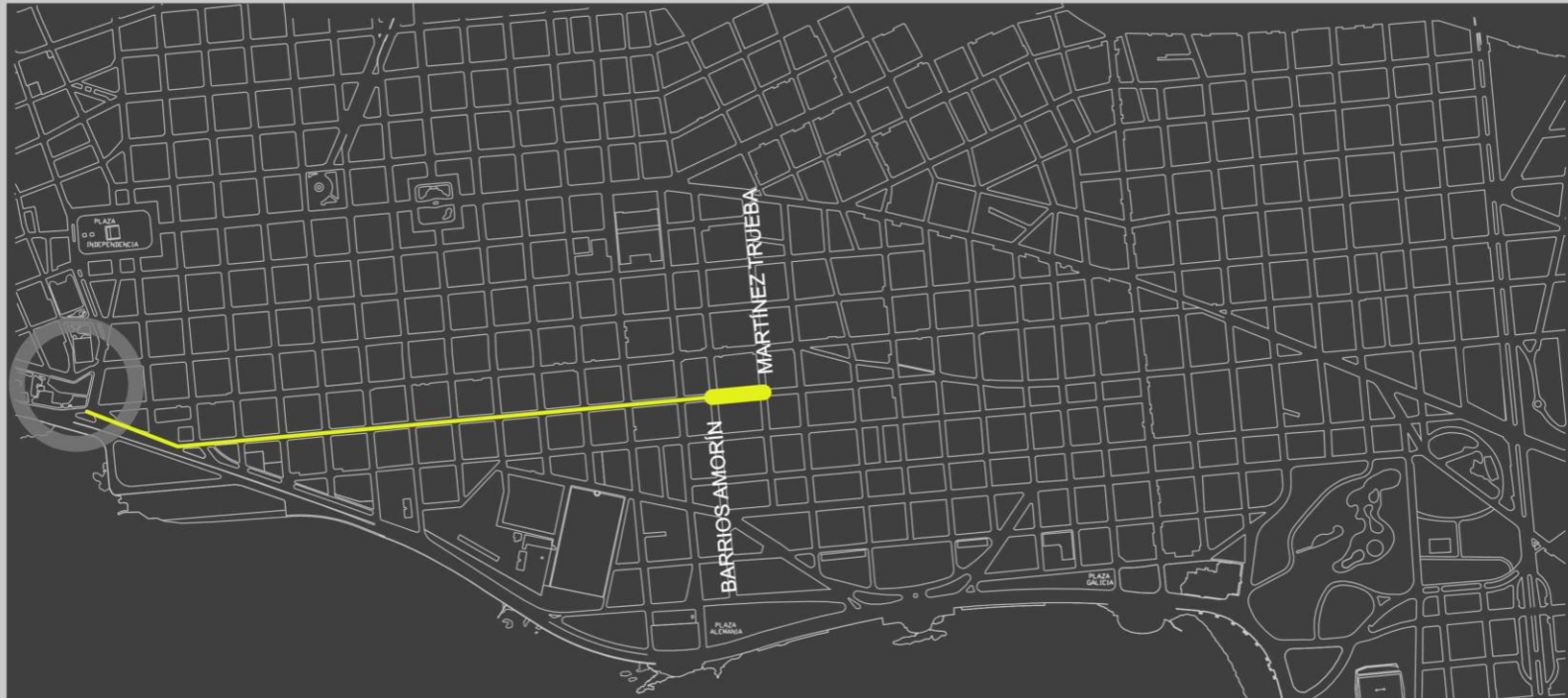
Montevideo Plan de Movilidad



TRANSPORTE ACTIVO BICI-CIRCUITO



MontevideoPlan de Movilidad



TRAMO 03



EXTENSIÓN: 140 mts

**CICLOVÍA DE UNA SENDA,
SENTIDO SIMPLE**

**DURAZNO ENTRE MARTÍNEZ TRUEBA Y
BARRIOS AMORÍN**



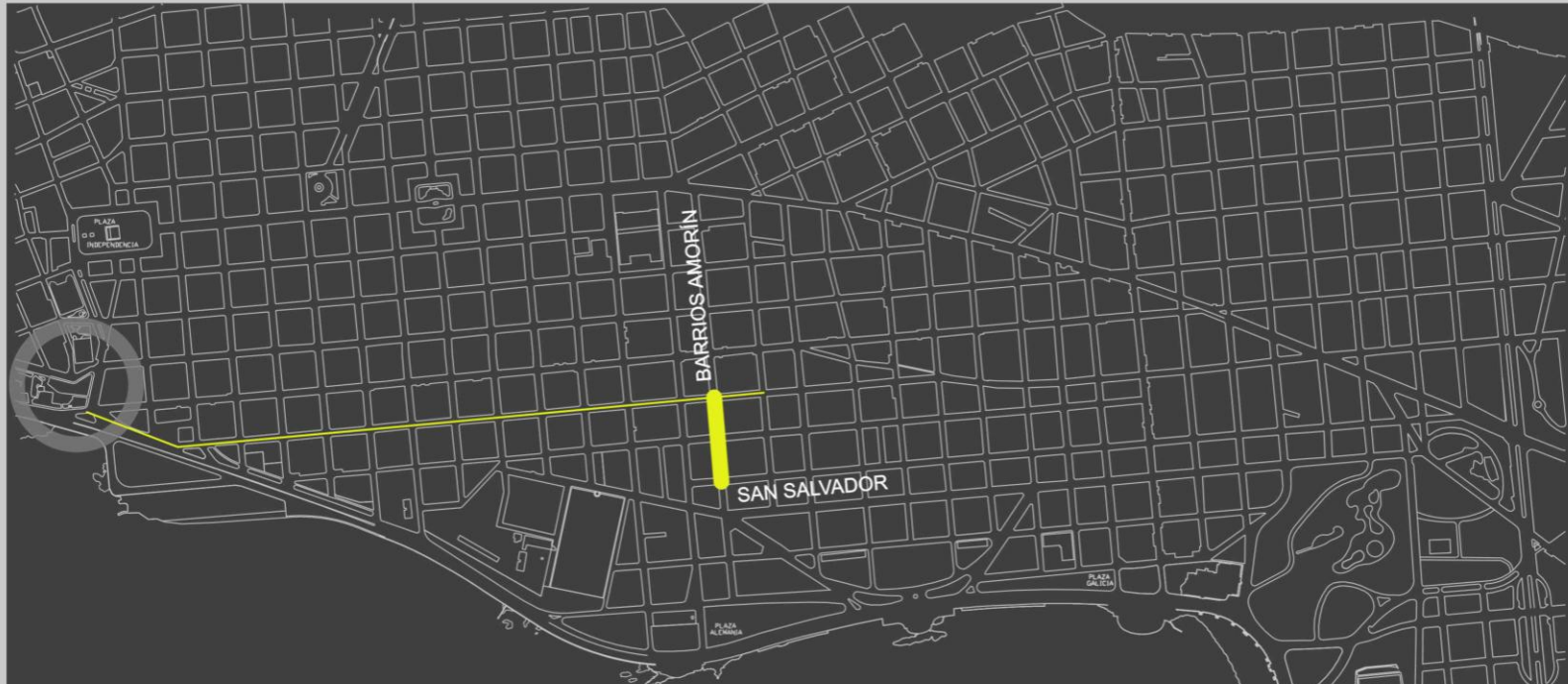
UNI BICI_CIRCUITO UNIVERSITARIO




TRANSPORTE ACTIVO BICI-CIRCUITO



MontevideoPlan de Movilidad



TRAMO 04



EXTENSIÓN: 203 mtos

CICLOVÍA
ZONA 30 - SENTIDO
SIMPLE

BARRIOS AMORÍN



UNI BICI_CIRCUITO UNIVERSITARIO



TRANSPORTE ACTIVO BICI-CIRCUITO



Montevideo Plan de Movilidad



TRAMO 05



EXTENSIÓN: 203 mtos

CICLOVÍA
ZONA 30 - SENTIDO
SIMPLE

MARTÍNEZ TRUEBA



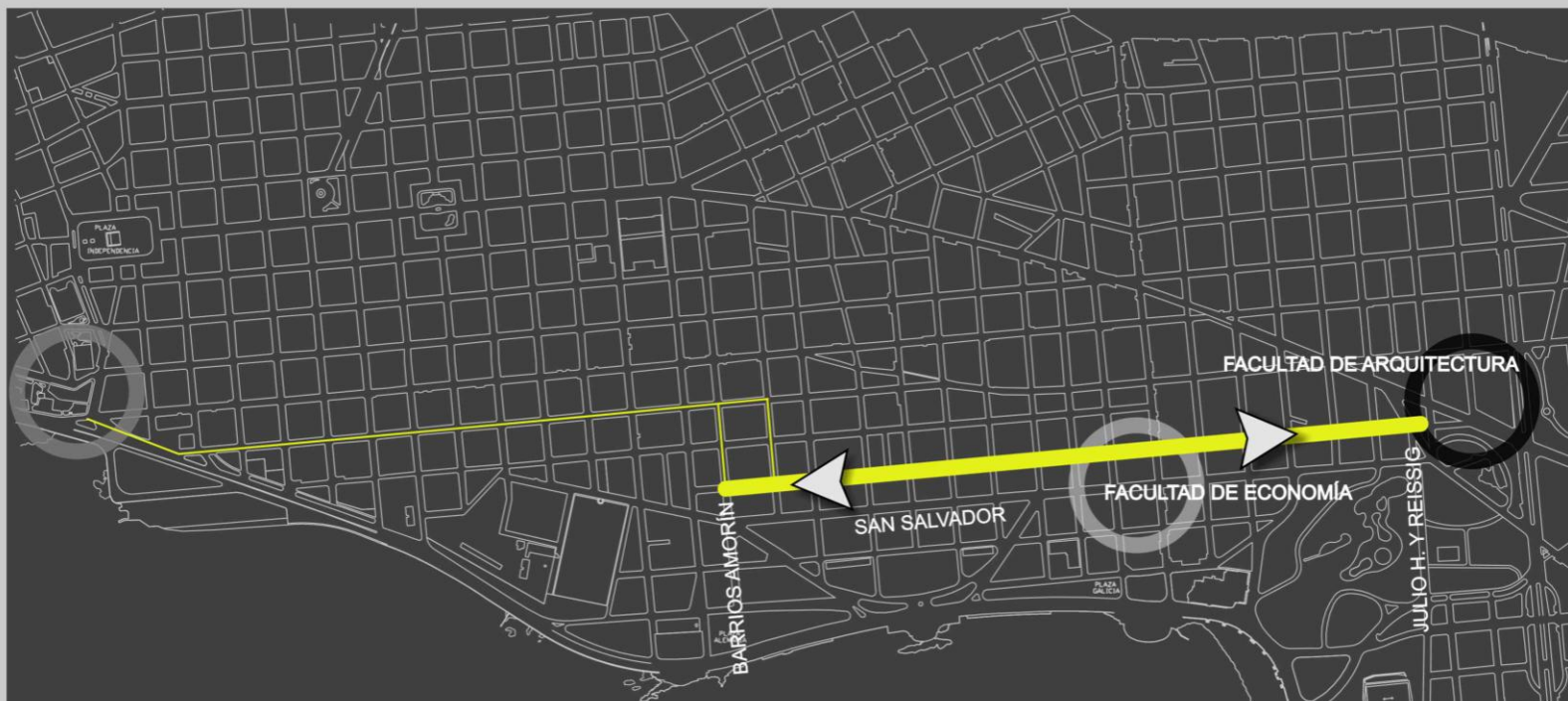
UNI BICI_CIRCUITO UNIVERSITARIO



TRANSPORTE ACTIVO BICI-CIRCUITO



Montevideo Plan de Movilidad



TRAMO 06



EXTENSIÓN: 1781 mtos

**CICLO CALLE - ZONA 30
DOBLE MANO**

**DURAZNO ENTRE
BARRIOS AMORÍN -
HERRERA Y REISSIG**



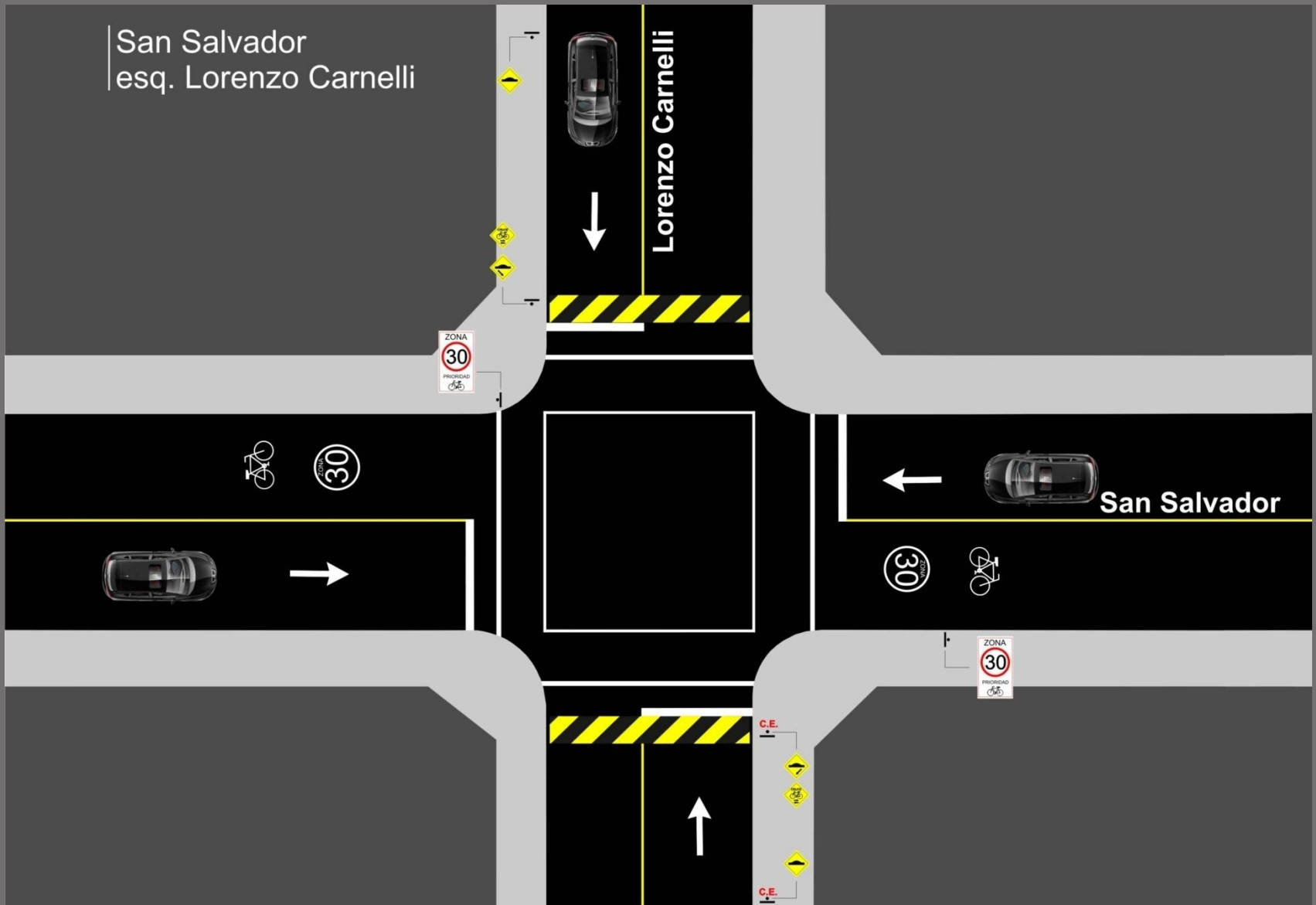
UNI BICI_CIRCUITO UNIVERSITARIO



TRANSPORTE ACTIVO BICI-CIRCUITO



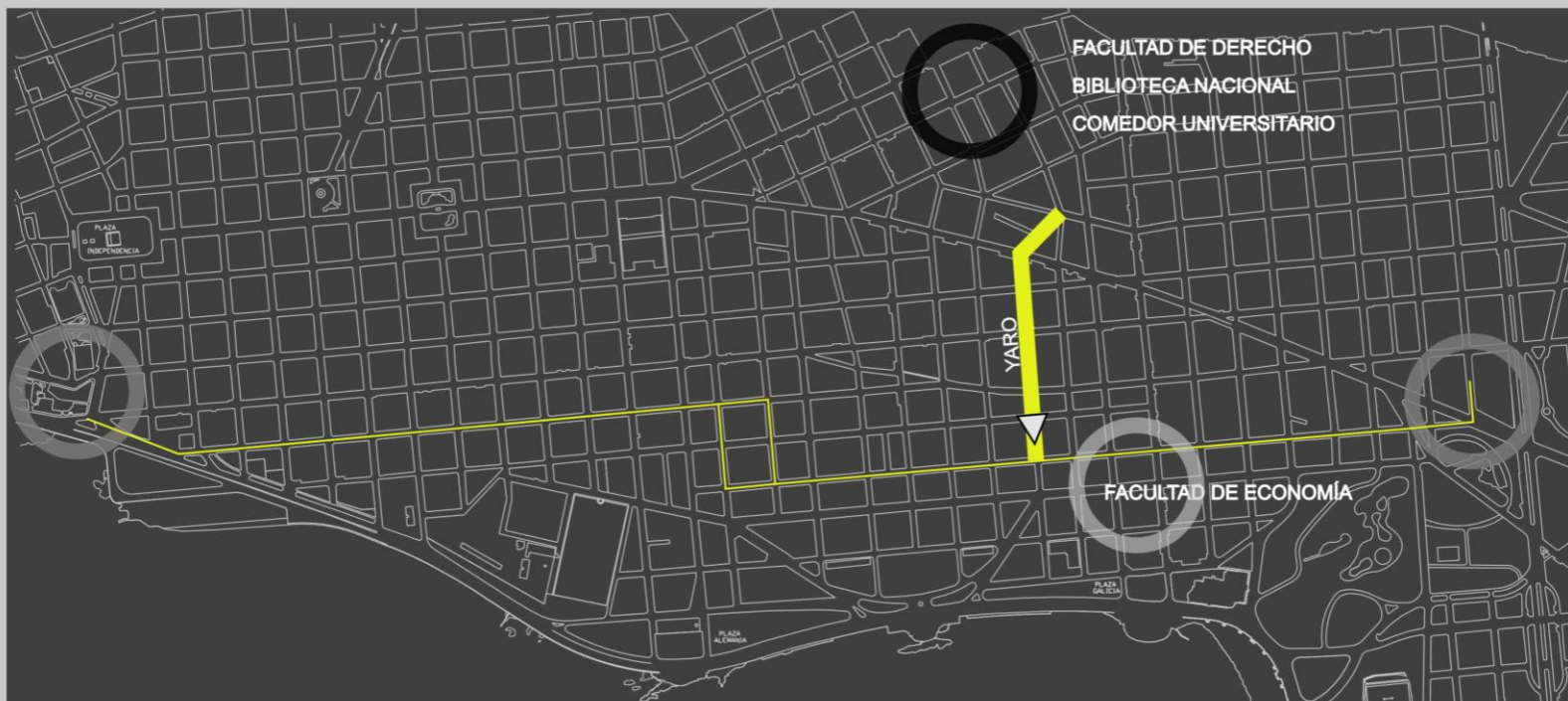
Montevideo Plan de Movilidad



TRANSPORTE ACTIVO BICI-CIRCUITO



Montevideo Plan de Movilidad



TRAMO 07



EXTENSIÓN: 653 mtos

CICLO CALLE - ZONA 30
SENDA SIMPLE

YARO ENTRE DURAZNO Y CHARRÚA



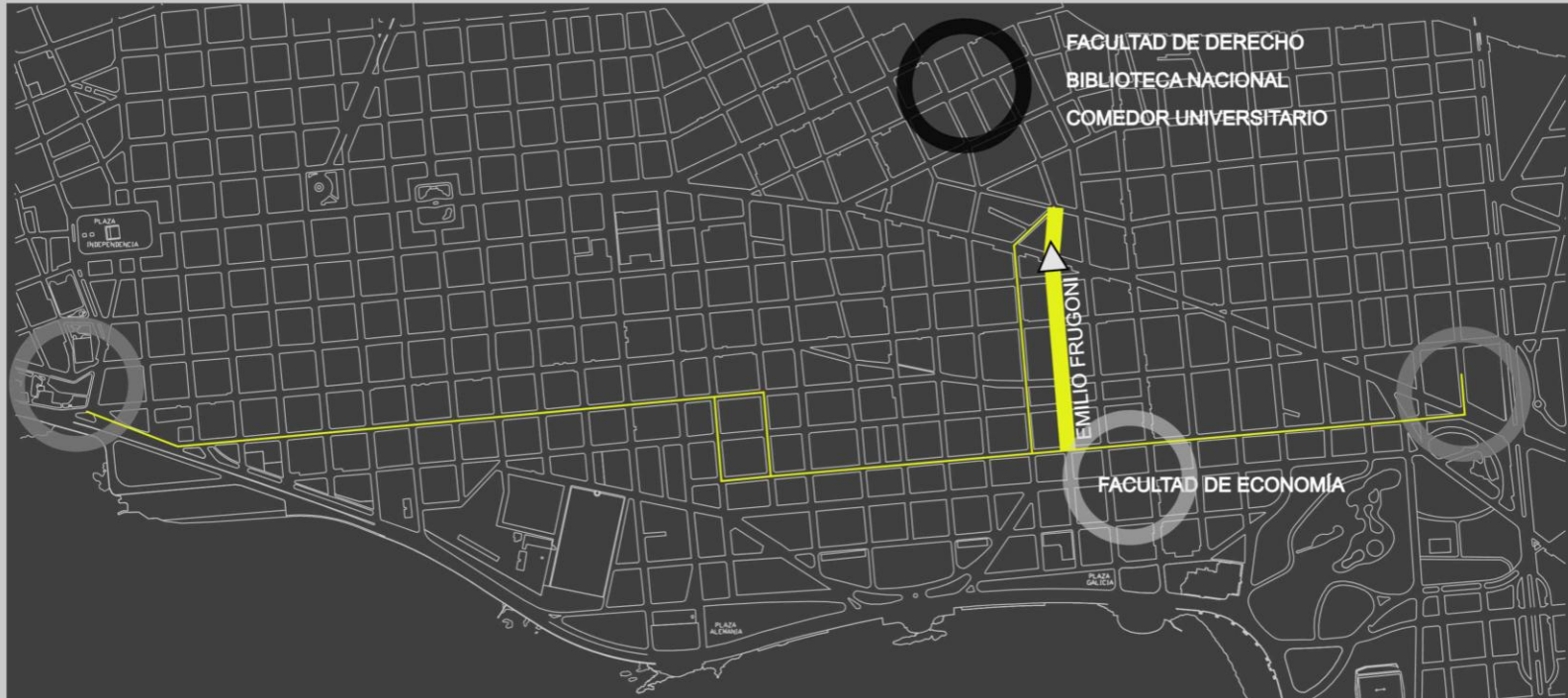
UNI BICI_CIRCUITO UNIVERSITARIO



TRANSPORTE ACTIVO BICI-CIRCUITO



Montevideo Plan de Movilidad



TRAMO 08



EXTENSIÓN: 632 mtos

ZONA 30 - SENDA SIMPLE

**EMILIO FRUGONI ENTRE DURAZNO Y
CHARRUA**



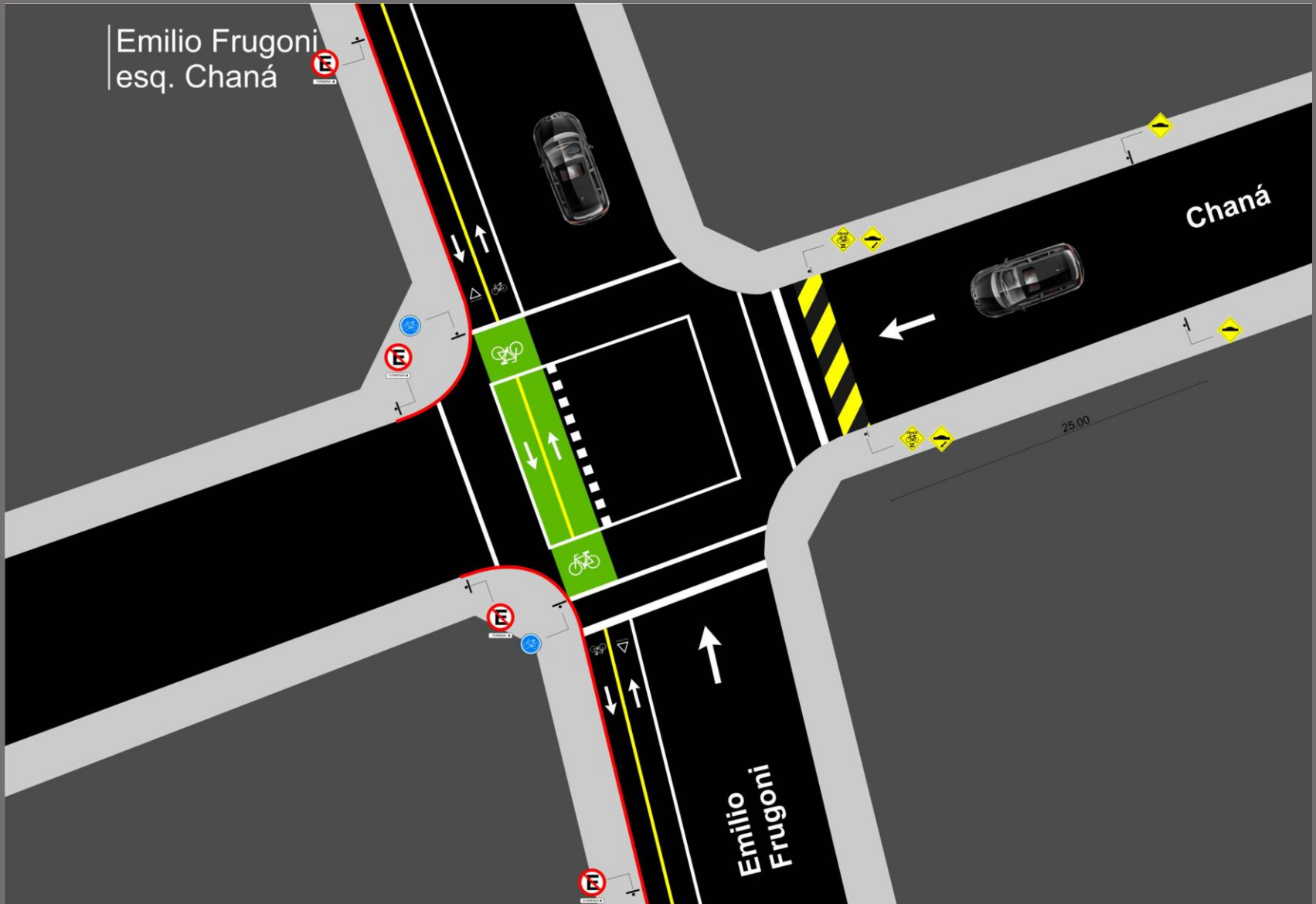
UNI BICI_CIRCUITO UNIVERSITARIO



TRANSPORTE ACTIVO BICI-CIRCUITO



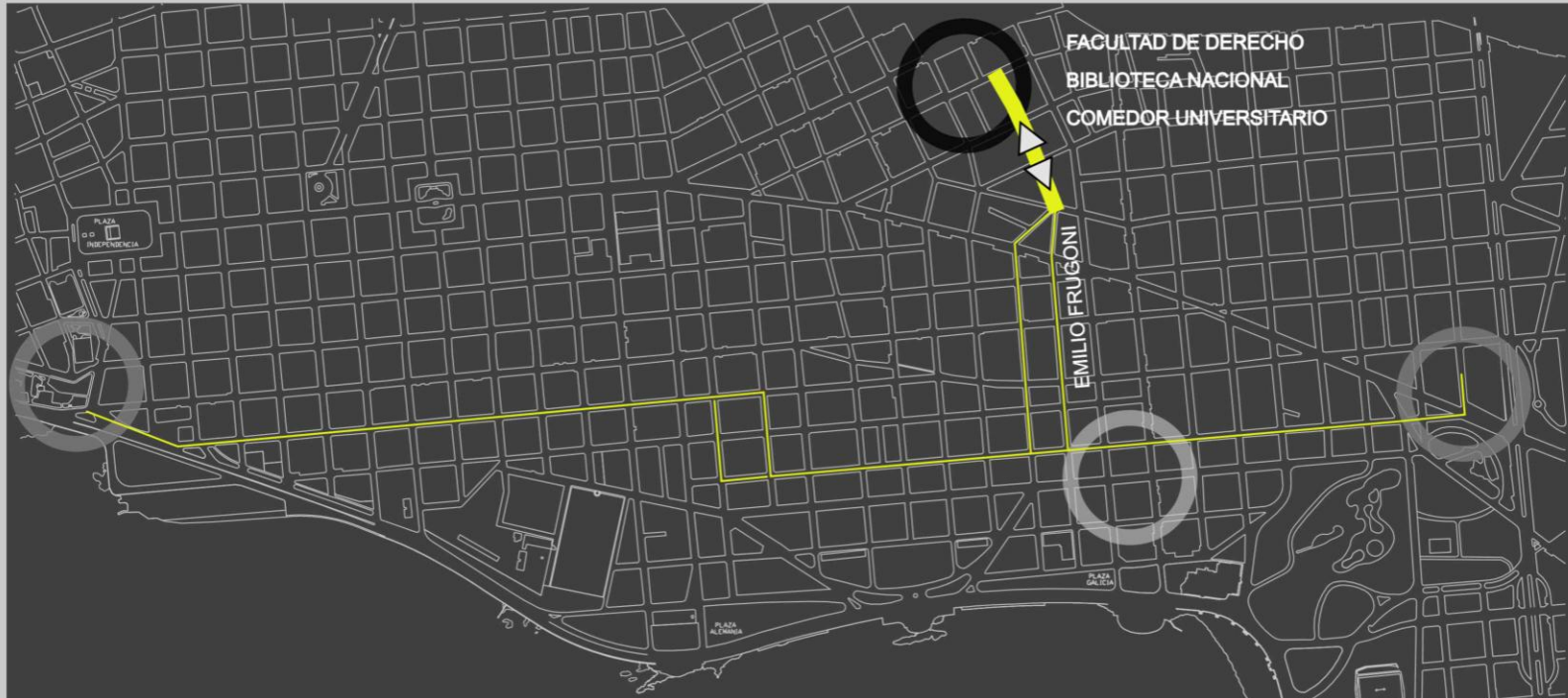
MontevideoPlan de Movilidad



TRANSPORTE ACTIVO BICI-CIRCUITO



Montevideo Plan de Movilidad



TRAMO 09



EXTENSIÓN: 458 mts

**CICLOVÍA - ZONA 30
DOBLE SENTIDO DE CIRCULACIÓN**

**EMILIO FRUGONI ENTRE CHARRÚA Y
RODÓ**



UNI BICI_CIRCUITO UNIVERSITARIO



TRANSPORTE ACTIVO BICI-CIRCUITO



MontevideoPlan de Movilidad



OPCIÓN 01



OPCIÓN 02



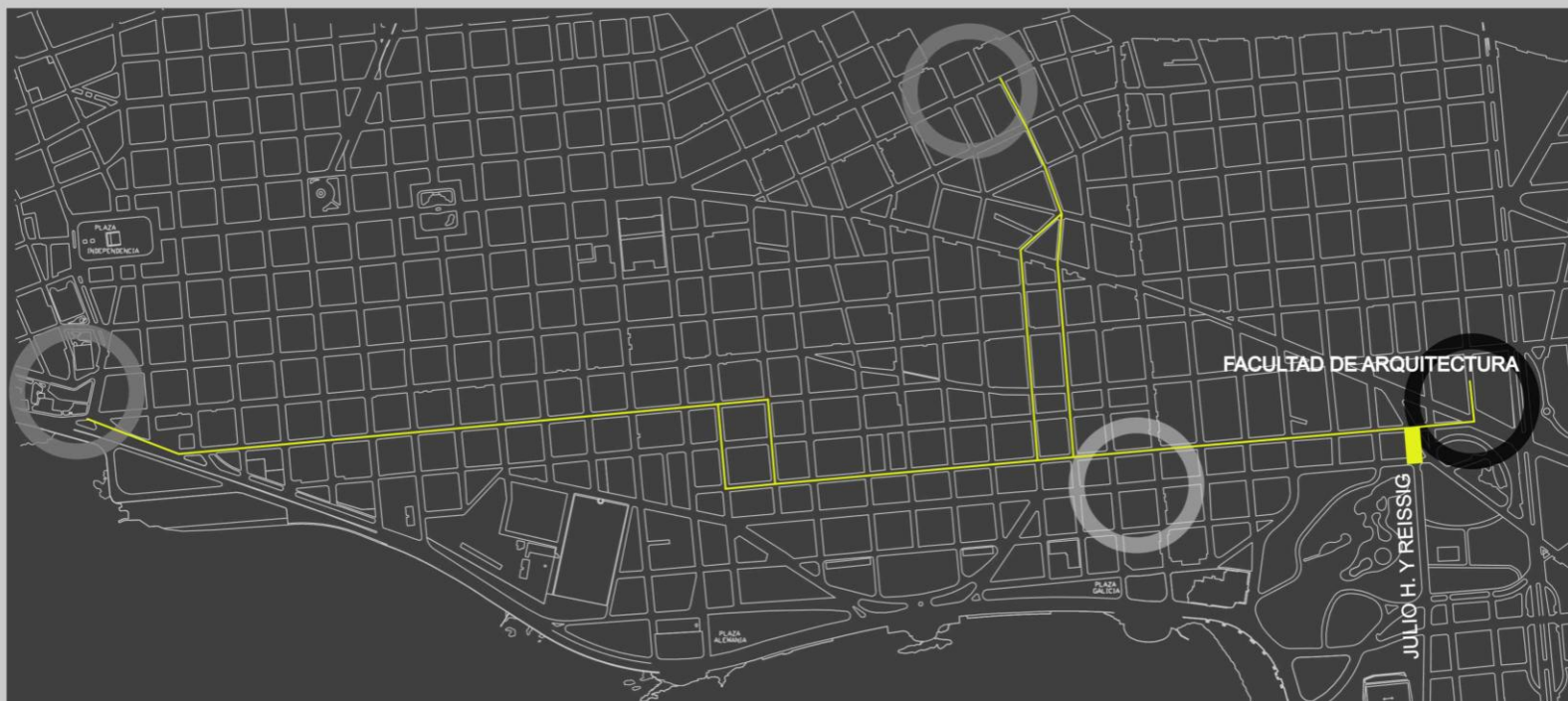
UNI BICI_CIRCUITO UNIVERSITARIO



TRANSPORTE ACTIVO BICI-CIRCUITO



Montevideo Plan de Movilidad



FACULTAD DE ARQUITECTURA

JULIO H. Y REISSIG

PLAZA ALAMEDA

PLAZA GALICIA

TRAMO 10



EXTENSIÓN: 100 mtos

CICLOVÍA DE DOS
SENDAS

JULIO HERRERA Y
REISSIG



UNI BICI_CIRCUITO UNIVERSITARIO



TRANSPORTE ACTIVO FOTOCOMPOSICIONES COMPARATIVAS



Montevideo Plan de Movilidad

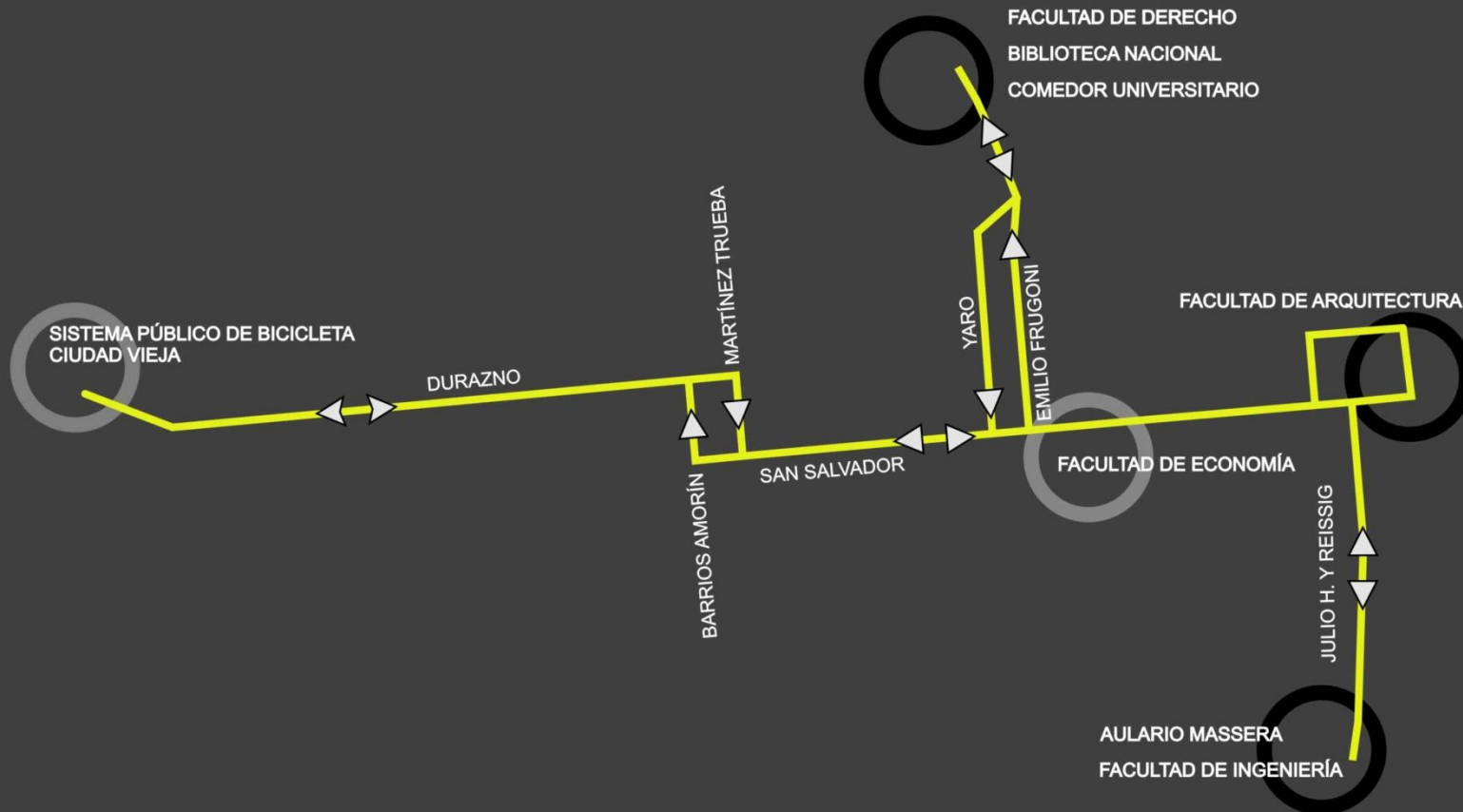


ESTADO ACTUAL

FOTOCOMPOSICIÓN PARQUE RODÓ



UNI BICI_CIRCUITO UNIVERSITARIO



**TRANSPORTE ACTIVO
GRACIAS!**



Montevideo Plan de Movilidad

